



Ville de
Mandelieu-La Napoule

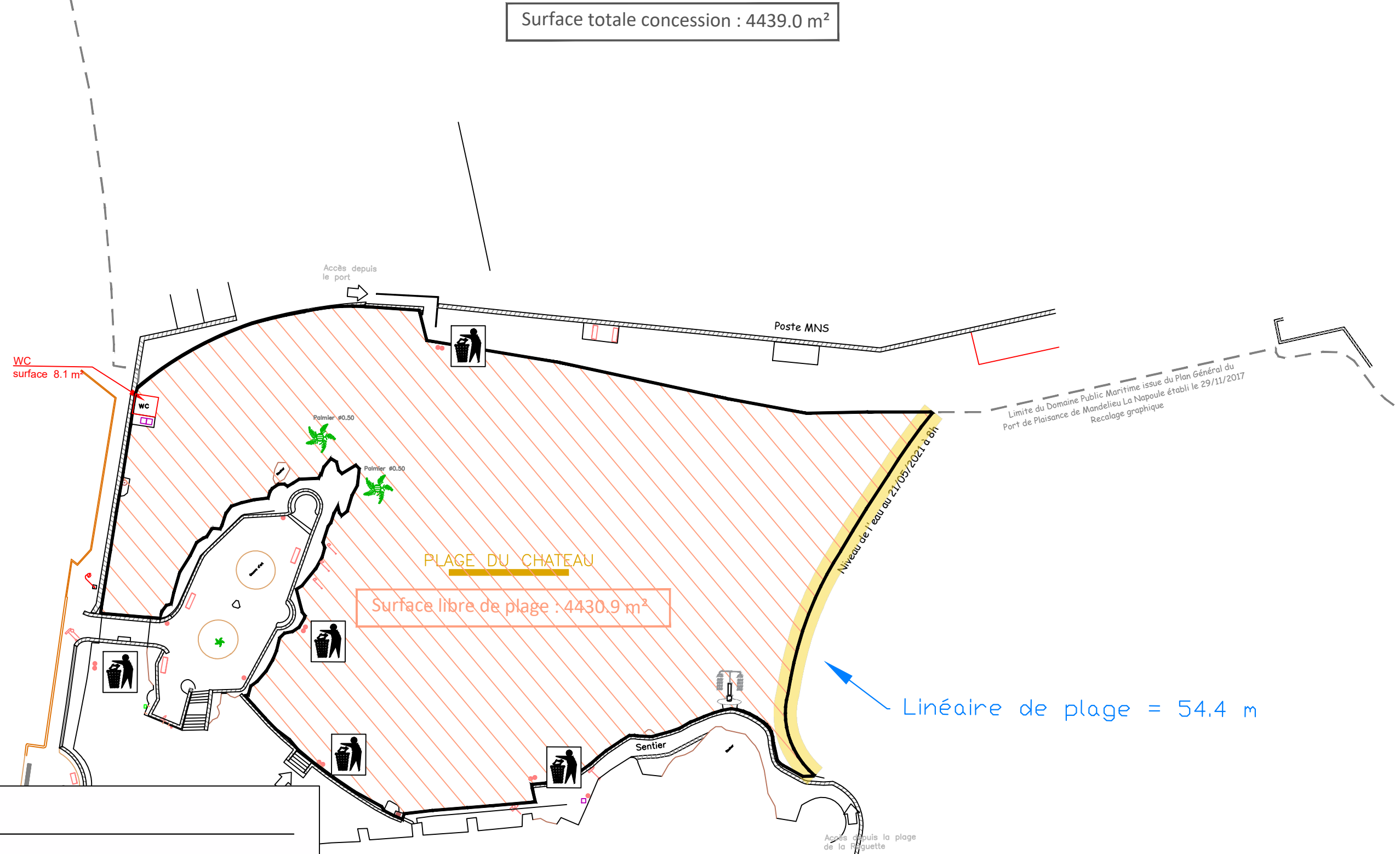
DIRECTION GENERALE DES SERVICES TECHNIQUES

CONCESSIONS DES PLAGES NATURELLES




PLAGE DU CHÂTEAU PLAN PROJET Version 8

PLANCHE N° 2

Référence MLN-CONCESSION PLAGE DU CHATEAU - PROJET	Fait par : M. PETRUCCI	Echelle : 1/500
Date :	Modifications	
02/04/2022	Intégration remarques DDTM du 29/03/2022	
26/08/2022	Intégration remarques DDTM du 25/08/2022	



LEGENDE

-  Surface libre de plage = 4430,9m²
-  Linéaire de plage = 54,4ml
-  Périmètre de la concession = 4439.0m²

Nota : Emprise de la concession de la plage aux pieds de digue suivant plan de référence F002026 – Planche 2 – Plage du Château – ATELIER DE TOPOMETRIE ET METROLOGIE ATM – le 21/05/2021

